

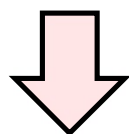
# 大雪予報時における広報の内容と具体例

## ◆大雪予報時におけるNEXCO西日本ホームページ広報のイメージ



お知らせ情報  
(今後の影響等)

(例)  
大雪予報が出ています  
高速道路で通行止めの可能性  
外出はお控え下さい



クリックすると関連情報を表示



暴風雪と大雪予報による通行止めの可能性について ~不要不急のご利用はお控えください~ 【1月7日 12時00分発表】

1月7日(木)から1月9日(土)頃にかけて、西日本の広い範囲で暴風雪や大雪による通行止めの可能性があります。

本日7日10時時点で、今後24時間以内に通行止めが予測される区間については、別添をご参照ください。

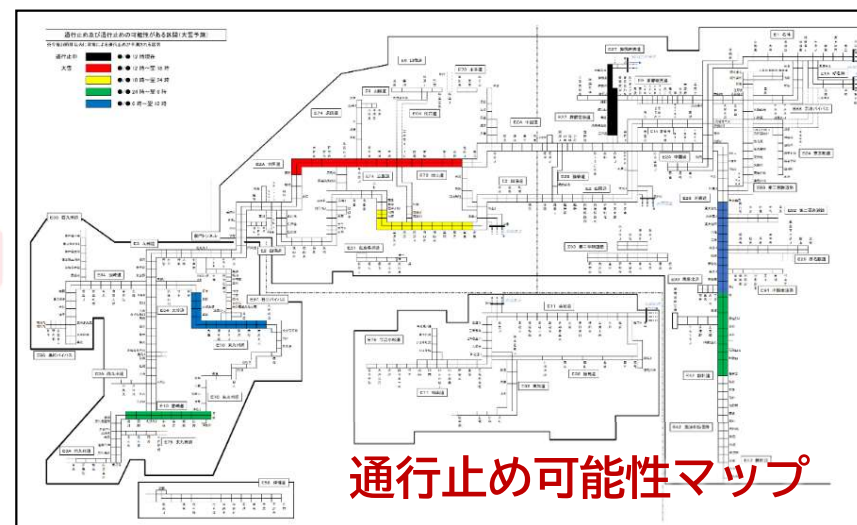

(別添資料)【1月7日 10時00分時点】(西日本管内) **別添資料をクリックすると通行止めの可能性マップを表示**

高速道路で、一台でも自力走行不能車両が発生すると、長時間の渋滞や通行止めにつながる可能性があります。

また、降雪状況によっては早めに通行止めを行い除雪作業を行う場合があります。

やむを得ず高速道路をご利用になるときは、冬用タイヤの装着とタイヤチェーンの携行をお願いするとともに、今後の気象予報や最新の交通状況をご確認いただきますようお願いいたします。

【ノーマルタイヤでの雪道走行は、非常に危険です。】



通行止め可能性マップ

# 大雪予報時における広報の内容と具体例



「大雪に関する緊急発表」が出された場合や、管理限界を超過する降雪予測がある場合には通行止めの可能性に関する情報発信を行います。

大雪が予測される概ね**3日前**から  
(出控え、交通影響地方掲載)

みち、ひと…未来へ。  
**NEXCO**  
西日本

令和6年●月●日  
●時00分  
西日本高速道路株式会社

西日本の広い範囲で大雪になるおそれがあります  
～外出はお控えください～  
(●月●日(●)～●月●日(●))

●月●日(●)から●月●日(●)にかけて、西日本の広い範囲で大雪が予測されています。

この大雪の影響により、下記の地方の高速道路で交通への影響が生じる可能性がありますので、外出はお控えいただきますようお願いいたします。



大雪が予測されている地方
近畿地方・中国地方・四国地方・九州北部地方・九州南部・奄美地方

- 降雪区間では、安全確保のため、速度規制や冬用タイヤ規制を行う場合があります。
- 高速道路をご利用になるときは、冬用タイヤの装着とタイヤチェーンを必ず携行していたくとともに、特に雪道を走行する際にはチェーンの装着をお願いします。
- 高速道路では、一台でも自力走行不能車両が発生すると、長時間の渋滞や通行止めにつながる可能性があります。
- 運送事業者および荷主企業の皆さまも、今後の気象予測や最新の交通状況をご確認いただき、広域迂回のご検討や運送日の調整をいただくなどのご協力を併せてお願いします。

最新の交通状況や今後の気象予測をご確認いただけますようお願いいたします。

■最新の交通情報  
高速道路をご利用の際には、最新の交通情報をご確認ください。

- アイハイウェイ(NEXCO西日本) <https://ihighway.jp/>  
24時間、高速道路の道路交通情報をマップや文字情報で確認することができます。
- 高速道路影響情報サイト <https://ex-ssw.com/>  
高速道路各社のホームページに掲載している重要なお知らせを確認することができます。
- 日本道路交通情報センター(JARTIC) <https://www.jartic.or.jp/>  
一般道を含めた道路交通情報を確認することができます。



大雪が予測される概ね**2日前**から  
(出控え、**通行止め可能性マップ**掲載)

みち、ひと…未来へ。  
**NEXCO**  
西日本

令和6年●月●日  
●時00分  
西日本高速道路株式会社

大雪の影響により通行止めの可能性があります  
～外出はお控えください～  
(●月●日(●)～●月●日(●))

●月●日(●)から●月●日(●)にかけて、強い冬型の気圧配置による大雪のため、当社管内の高速道路で、通行止めの可能性があります。  
お客さまには大変ご迷惑をおかけしますが、外出はお控えいただきますようお願いとご協力をお願いいたします。

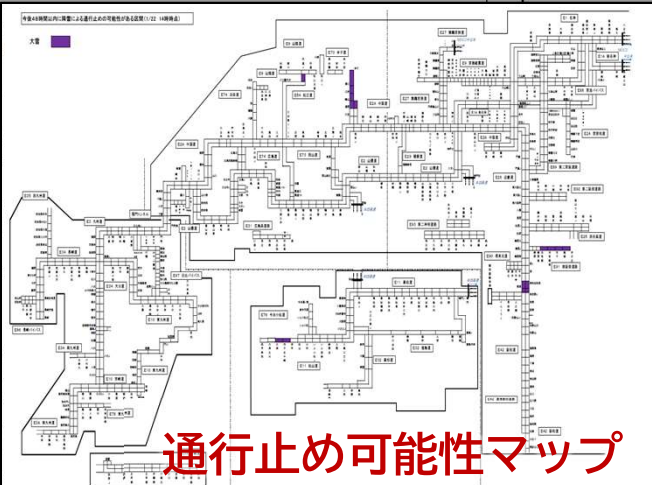
通行止めの可能性のある区間は、別添資料をご参照ください。  
(別添資料)【●月●日(●) ●時●分現在】(西日本管内)

- 高速道路では、一台ながる可能性があります。
- 降雪状況によっては
- やむを得ず高速道路通行していただくと
- 運送事業者および荷主企業の皆さまも、今後の気象予測や最新の交通状況をご確認いただき、広域迂回のご検討や運送日の調整をいただくなどのご協力を併せてお願いします。

最新の交通状況や今後の気象予測をご確認いただけますようお願いいたします。

■最新の交通情報  
高速道路をご利用の際には、最新の交通情報をご確認ください。

- アイハイウェイ(NEXCO西日本) <https://ihighway.jp/>  
24時間、高速道路の道路交通情報をマップや文字情報で確認することができます。
- 高速道路影響情報サイト <https://ex-ssw.com/>  
高速道路各社のホームページに掲載している重要なお知らせを確認することができます。
- 日本道路交通情報センター(JARTIC) <https://www.jartic.or.jp/>  
一般道を含めた道路交通情報を確認することができます。



**通行止め可能性マップ**

# i-Highway受信登録のお願い

NEXCO西日本は、最新の高速道路の交通情報を「アイハイウェイ」にて提供しています



スマートフォンでもPCでもご利用できます。

アイハイウェイ で検索!  
<https://ihighway.jp/>

アプリのダウンロードはこちら



i-Highwayのユーザー登録様向けに、高速道路の「お知らせ」情報をメールにてお届けします。アプリをダウンロードされた方は、「マイルート」から受信登録をお願いします。

PCから受信をご希望される方は以下のURLから受信登録をお願いします。

<https://ihighway.jp/pcsite/myroute>



道路交通法により走行中のドライバーによる携帯電話の使用は禁止されています。ご利用は、出発前や休憩施設などの停車中、もしくは同乗者の方による操作をお願いします。



## i-Highway アイハイウェイ

### 高速道路のドライブに無料で使える便利な機能が満載

**よく利用するルートに登録すると交通情報がメールで届く!**

よく利用する高速道路のルートあらかじめ登録しておけば、登録したルート(マイルート)の交通状況を確認できます。また通勤時など指定した時刻にお知らせする『定時メール』も便利です。

——マイルート登録でメールのお知らせが届きます——

■ 通行止/解除のとき ■ 渋滞を伴う事故発生するとき ■ 大雨が予想されるとき

マイルート登録は簡単! 3ステップ

1. Eメールアドレスとパスワードを登録

2. 仮登録メールのURLをクリック

3. 出発・到着のICを選ぶ

**5分ごとに更新されるマップで交通状況を確認!**

**お出掛け先や経由地の高速道路上の天気を確認!**

お出かけ先や経由地の天気予報、台風や大雨警戒情報を確認できます。  
※日本エリアのみのサービスです。

**高速道路やSAPAの駐車場の混雑状況を画像で確認!**

高速道路本線や、SA・PAの駐車場の混み具合を画像で確認できます。

**通行止の解除に向けた作業状況を確認!**

通行止区間の作業の状況や解除に向けた状況を確認できます。

**乗継ICや料金を確認**

高速道路の料金・経路をお調べできます。所要時間などドライブに役立つ参考情報もお知らせします。

出発 到着

### 【受信登録方法】

最後に、NEXCO西日本からのお知らせメールを受信しますか?

NEXCO西日本グループからのお知らせ受信

登録を進める

「NEXCO西日本グループからのお知らせ受信」はONを選択

# i-Highway受信登録のお願い

i-Highwayのユーザー登録様向けに、高速道路の「お知らせ」情報をメールにてお届けします。

PCでの登録方法（例） … URL : <https://ihighway.jp/pcsite/myroute>



初めてご利用の方

**新規登録**

**新規登録**

アカウントを登録すること、商業に利用する場合、区別をマイルドとして登録し、1クリックで最新情報を確認できます。  
また、マイルド上の通行止めや事故・渋滞の情報をメールで受信することも可能です。

ユーザー登録及びサービスをご利用頂くための利用料、情報提供料など特別な料金は不要（無料）です。  
但し、ケータイ版をご利用の場合は、パケット代等の通信料はお客様の自己負担となります。

**メールアドレス、パスワードを入力**

メールアドレス（アカウント）

メールアドレス

メールアドレス（確認用再入力）

パスワード

パスワード

パスワード（確認用再入力）

**ユーザー登録情報を入力**

▼下記の項目は任意でご入力ください。

ユーザー登録情報

性別  男性  女性

年齢

ご利用の用途  レジャー  仕事（運送）  仕事（その他）  
 その他

NEXCO西日本グループからのお得情報、お知らせ、アンケート等を受信する

**ご入力いただいたメールに、仮登録メールを配信**

**アイハイウェイユーザー新規登録**

登録はまだ完了してありません。

ご入力いただいた下記のEメールに、仮登録のメールを配信しました。

satomi@wni.com

仮登録メールを受信して、本文にあるURLにアクセスして下さい。

※メールにあるURLの有効時間は48時間です。48時間を経過してしまった場合、最初から再登録することになります。  
※数分待っても仮登録メールが届かなかった場合は、Eメールアドレスを確認の上、お手数ですが改めてユーザー登録をお願いします。

「NEXCO西日本グループからのお得情報、お知らせ、アンケート等を受信する」に、必ずチェックをお願いします。

チェックを外すと当社からの通行止め等に関する情報が受信できません。

## アカウントの登録

登録するメールアドレス、パスワードを入力し、「送信」を押すと、登録したメールアドレス宛てに仮登録のメールが配信されます。

差出人: info@ihighway.jp >

宛先: > 非表示

ハイウェイ交通情報（アイハイウェイ）よりアカウント仮登録のお知らせ  
今日 9:56

この度は、ハイウェイ交通情報をご利用いただき、ありがとうございます。  
下記のURLからサイトにアクセスして、ユーザー登録をお願いします。

◆ユーザー登録はコチラ↓  
<https://dev.ihighway.jp/pcsite/index.html?contents=myroute&rm=regist&key=a7af007b70d637975a>

弊社サービスに登録された覚えのない方は、お手数ですが、このメールを破棄して下さいようお願いいたします。

西日本高速道路SHD（株）

## ユーザー新規登録 完了

**アイハイウェイユーザー新規登録 【無料】**

登録ありがとうございました。ユーザー登録が完了しました。  
サイトにログインして、マイルド登録やメールの設定を行って下さい。

※既に、ケータイ版のハイウェイ交通情報をご利用の方は、ケータイ版と同じマイルド情報をPCからでも閲覧、変更することも出来ます。  
ログイン後の説明に沿って、登録作業を進めて下さい。

**アイハイウェイユーザーログイン**

登録済みのPCのEメールアドレス(アカウント)を入力して下さい。

Eメールアドレス

パスワード

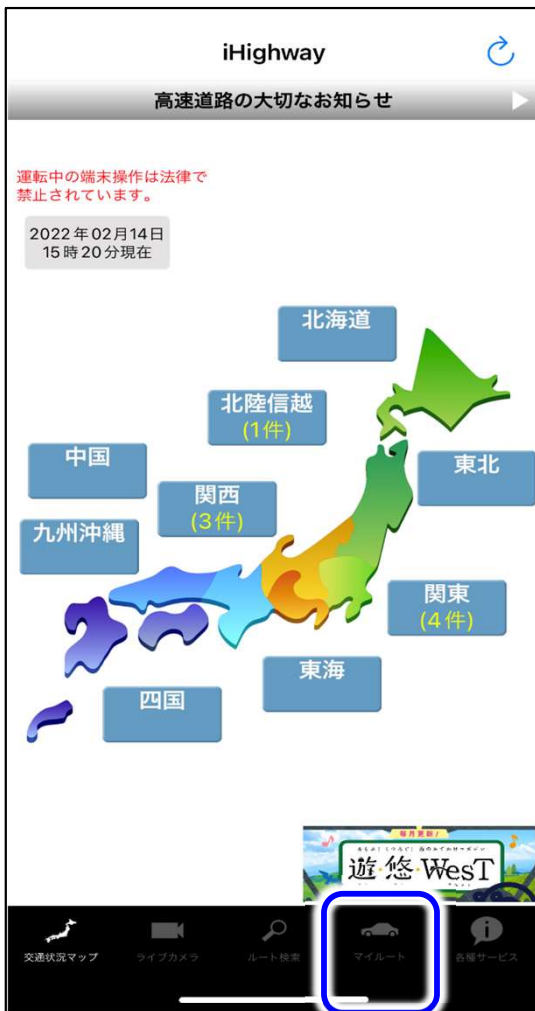
次回から自動でログインする

←パスワードを入力して、クリックしてください。

# i-Highway受信登録のお願い



アプリでの登録 … アプリをインストール後、新規登録画面へ



マイルートを選択



「NEXCO西日本グループからののお知らせ受信」はONを選択

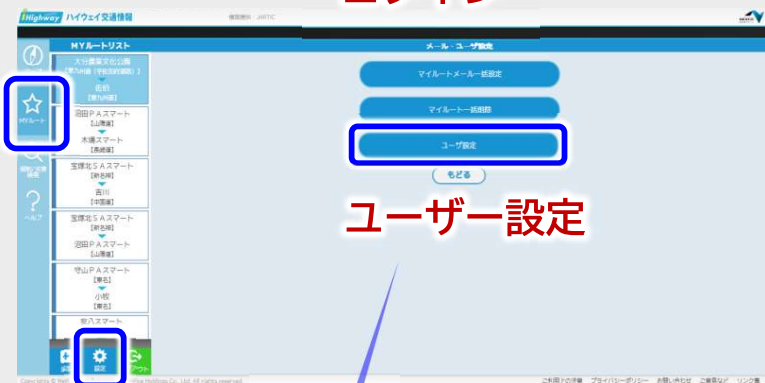
# i-Highway受信登録のお願い

すでに登録済みの場合 … 登録済みユーザーにてログイン

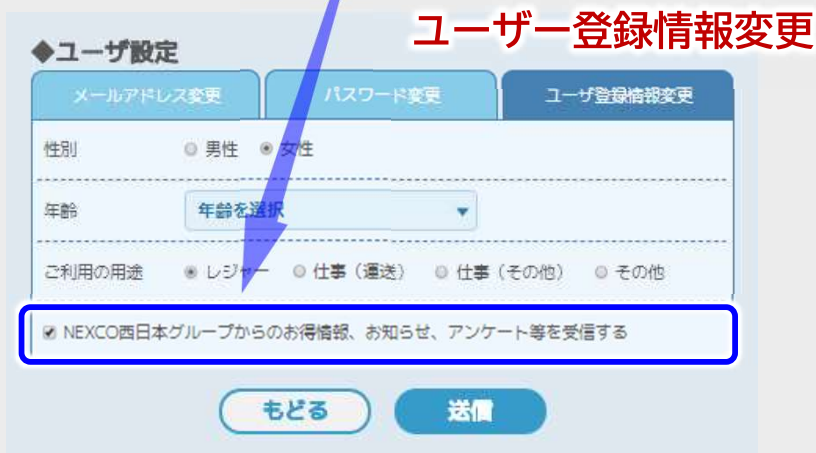
## PC版



ログイン



ユーザー設定



ユーザー登録情報変更

## アプリ版



ログイン



各種設定



登録情報更新

ONを選択